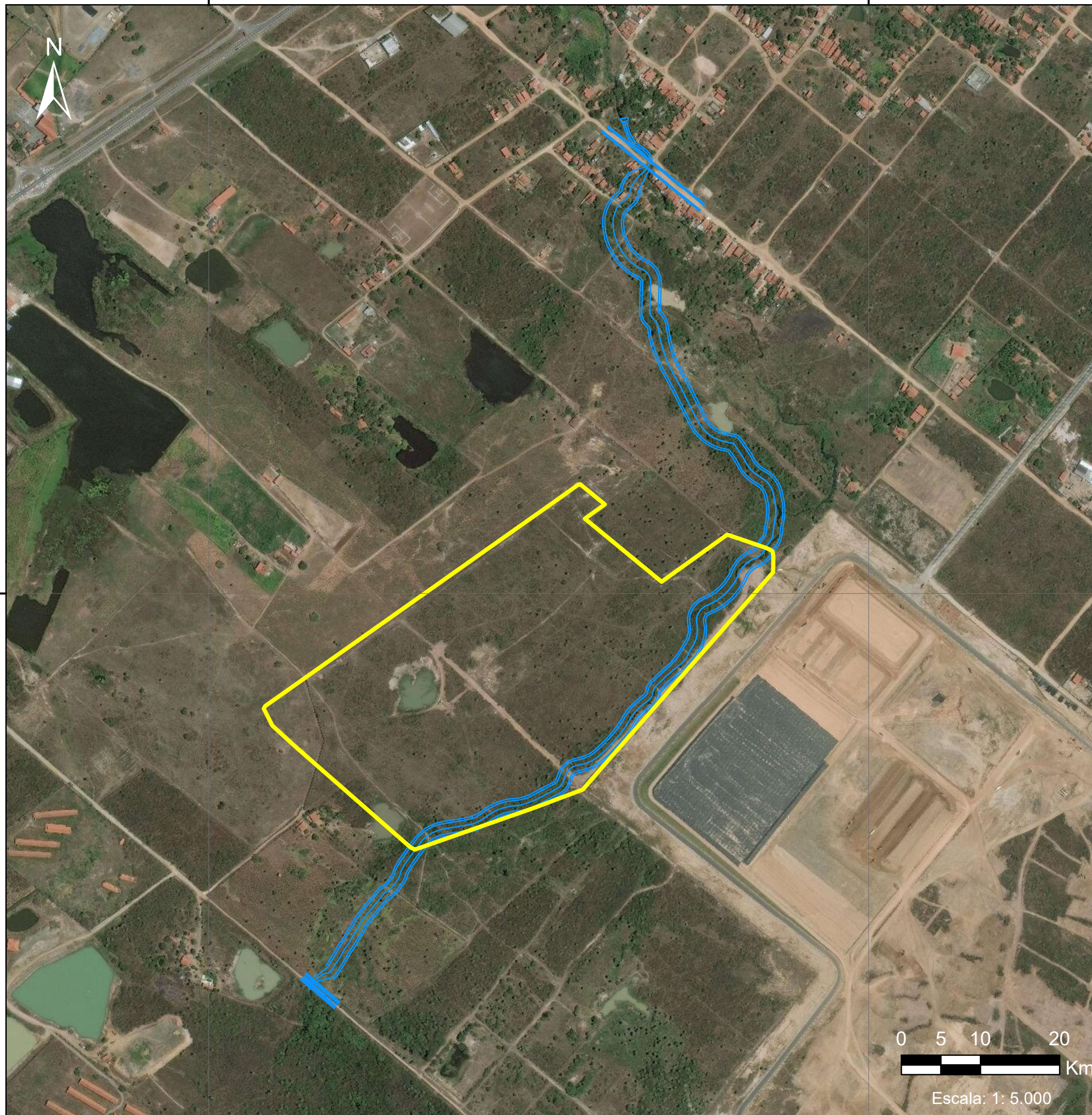


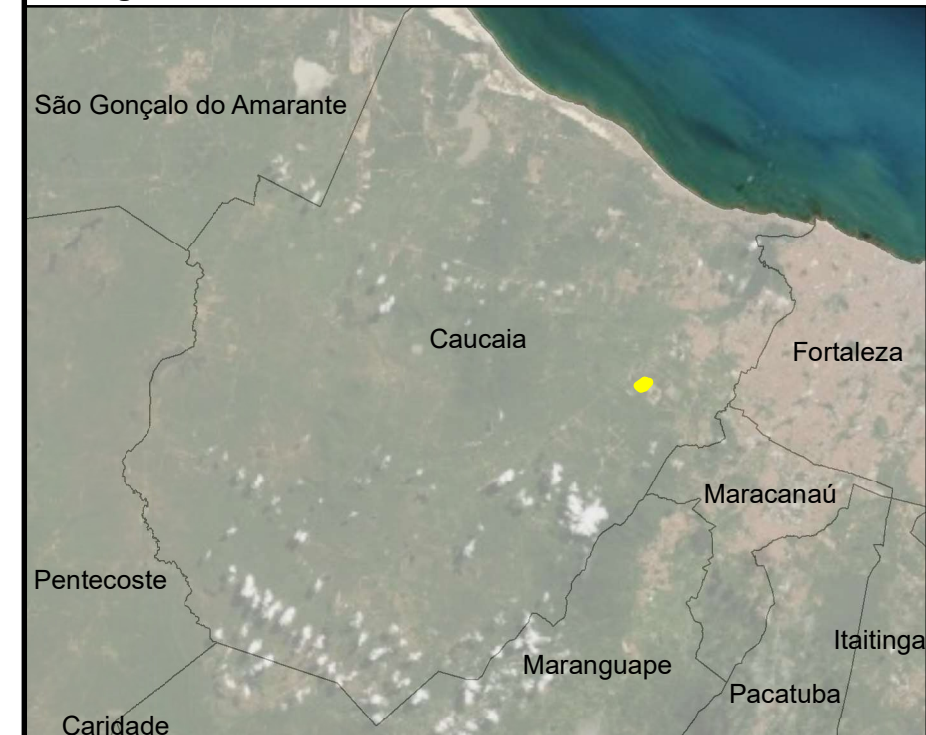
534000

535000





Planta Georreferenciada

Cartograma de Localização:



Legenda:

-  Aterro Industrial Classe I
-  Canalização do Riacho Riachão

Informações:

Aterro Industrial Classe I
Extensão da Canalização: 1,80 km
Município: Caucaia


Sistema de Coordenadas:

Sistema de Coordenadas: SIRGAS 2000
Projeção: Transversa de Mercator
UTM Zona 24S

Titular:

Ecofor Ambiental SA
CNPJ: 05.537.536.0001-64

Resp. Técnico:


Laiz Hérica Siqueira de Araújo
CRQ X: 10.400.333